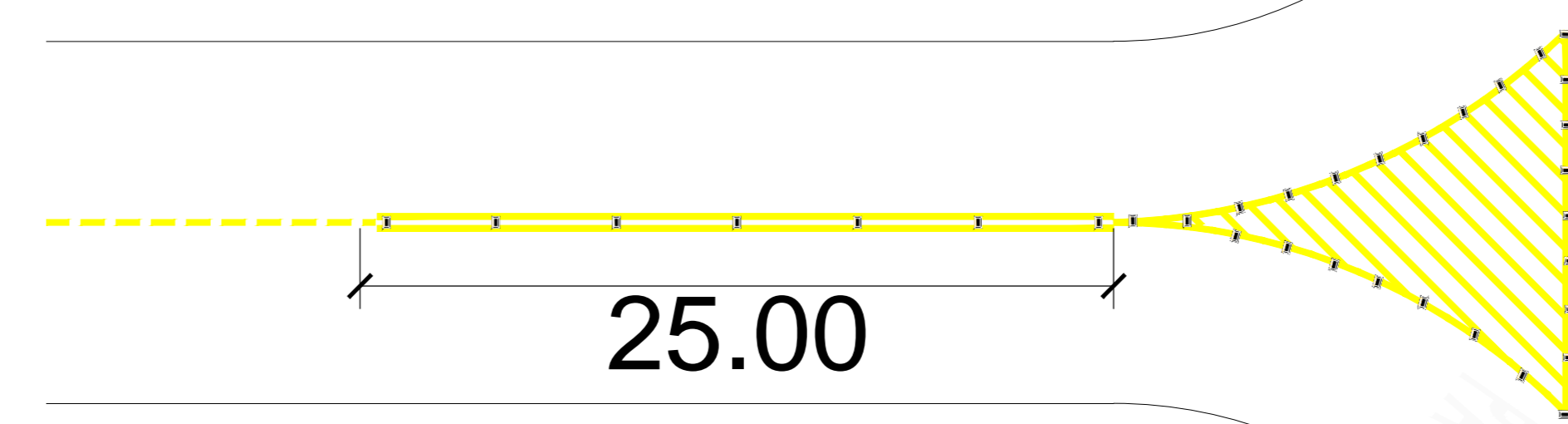
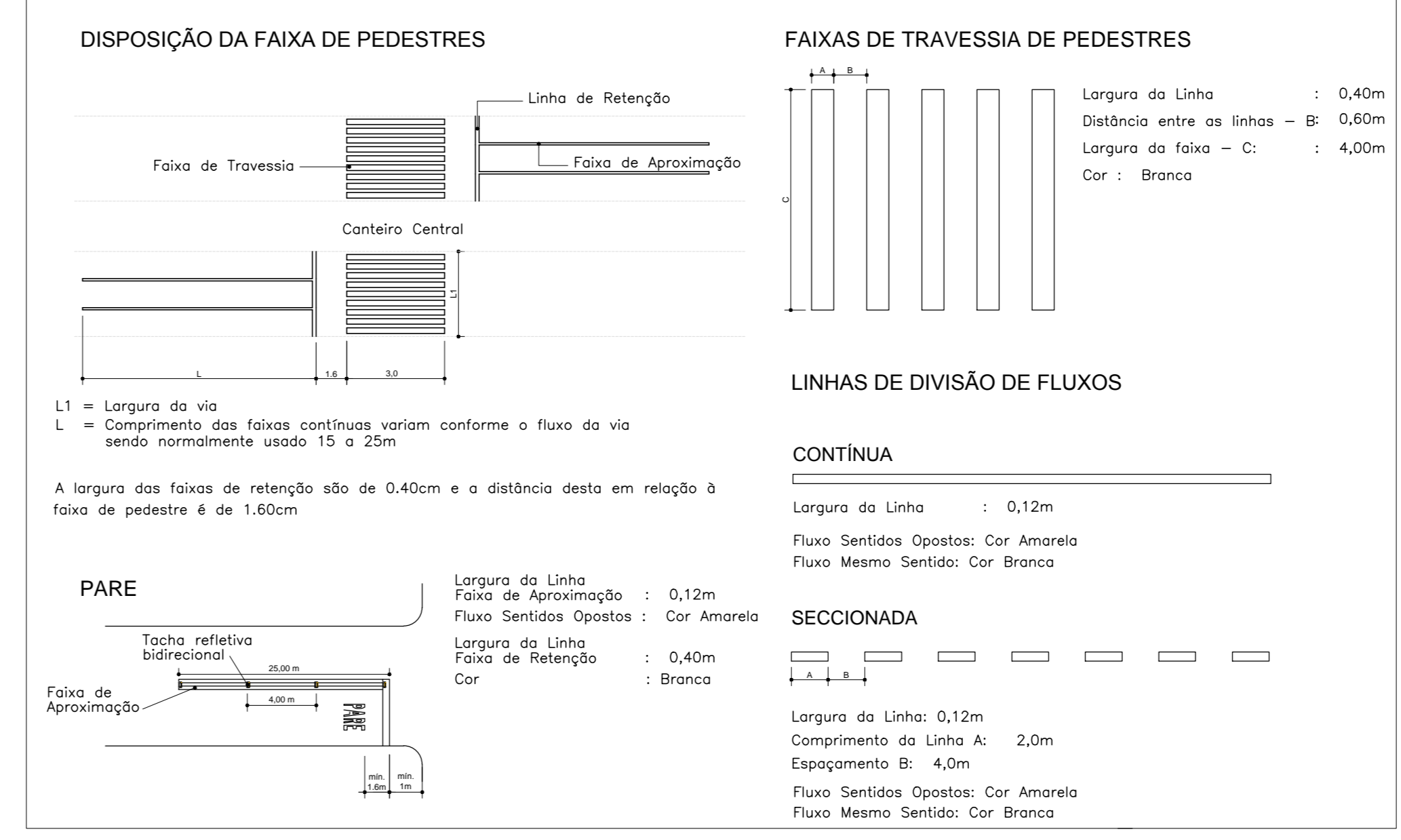


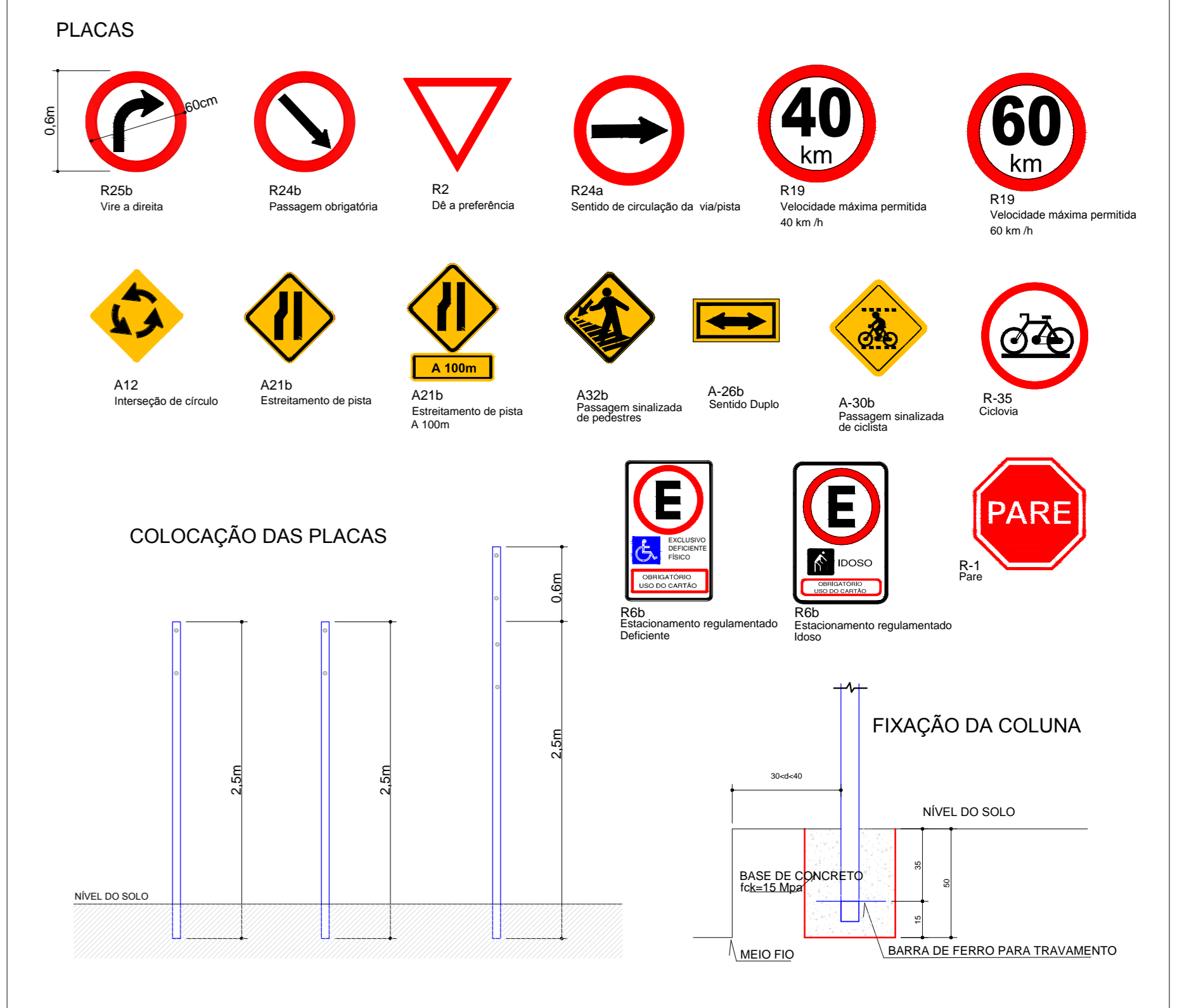
Planta de Sinalização  
Escala: 1 / 1.250



**SINALIZAÇÃO HORIZONTAL**



**SINALIZAÇÃO VERTICAL**



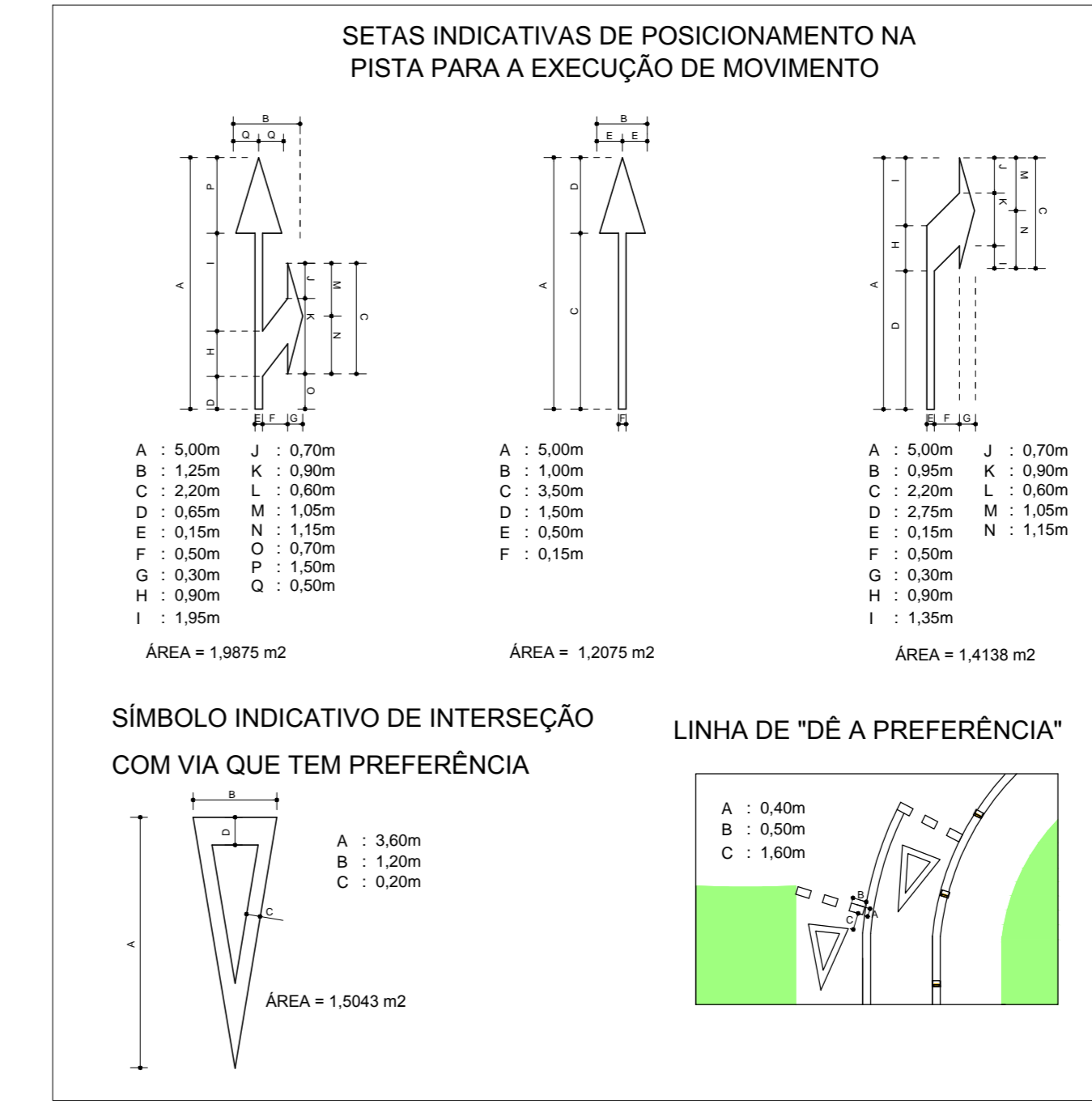
PLACAS DE REGULAMENTAÇÃO

MODELO	ESPECIFICAÇÃO	CÓDIGO	FORMATO	DIMENSÃO	QUANTIDADE	ÁREA UNIT.	ÁREA TOTAL
	Pare	R-01	OCTOGONAL	Ø 60 CM	16 UNIDADES	0,3018 m <sup>2</sup>	4,8288 m <sup>2</sup>
						0,2827 m <sup>2</sup>	1,6962 m <sup>2</sup>
						0,2827 m <sup>2</sup>	2,8270 m <sup>2</sup>
			RETANGULAR	50x75CM		0,3750 m <sup>2</sup>	1,5000 m <sup>2</sup>
			RETANGULAR	50x75CM		0,3750 m <sup>2</sup>	1,5000 m <sup>2</sup>

**SINALIZAÇÃO HORIZONTAL**

MODELO	UNIDADE	QUANTIDADE
LEGENDA PARE - BRANCO	M2	96,00
FAIXA DE RETENÇÃO - BRANCO	M2	28,80
FAIXA CONTÍNUA - AMARELA	M2	60,00
FAIXA TRACEJADA - AMARELA	M2	168,23
ZEBRADO - AMARELO	M2	406,07
FAIXA CONTÍNUA - BRANCO	M2	48,75
FAIXA TRACEJADA - BRANCO	M2	277,50
TACHA REFLETIVA BIDIRECIONAL	UND	339

**SINALIZAÇÃO HORIZONTAL**



- CONVENÇÕES
- RIAS A SEREM SINALIZADAS
  - POSTE/PLACA DE SINALIZAÇÃO
  - FAIXA DE SINALIZAÇÃO HORIZONTAL - AMARELA
  - FAIXA DE SINALIZAÇÃO HORIZONTAL - BRANCA

PREFEITURA MUNICIPAL DE PALMAS  
SECRETARIA DE INFRAESTRUTURA E SERVIÇOS PÚBLICOS

**PROJETO DE SINALIZAÇÃO**  
**ASR SE-15 - 112 SUL**  
**PALMAS - TO**

VERIFICAÇÃO N°	DATA	REVISÃO	DATA

PROPRIETÁRIO

AUTORIA DO PROJETO: \_\_\_\_\_ RESPONSÁVEL TÉCNICO: \_\_\_\_\_  
Engº CIVIL: \_\_\_\_\_ Engº CIVIL: \_\_\_\_\_  
CREA: \_\_\_\_\_ CREA: \_\_\_\_\_

CONTEÚDO:  
PLANTA DE SINALIZAÇÃO  
SITUAÇÃO  
DETALHES