Perfil Avenida LO-16 PD
Escala Horizontal 1 : 1.500
Escala Vertical 1 : 150

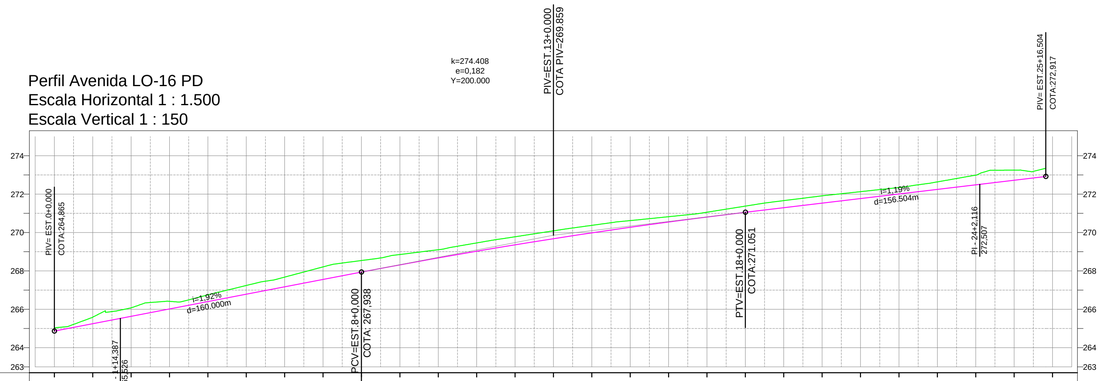

ESTAQUEAMENTO	0.	1.	2.	3.	4.	5.	6.	7.	8.	9.	10.	11.	12.	13.	14.	15.	16.	17.	18.	19.	20.	21.	22.	23.	24.	25.	26.
COTAS TERRENO/PROJETO	265,04 264,865	265,59 265,249	266,08 265,633	266,41 266,018	266,75 266,402	267,24 266,786	267,68 267,170	268,21 267,554	268,54 267,938	268,95 268,315	269,10 268,678	269,46 269,025	269,78 269,359	270,09 269,677	270,37 269,981	270,62 270,270	270,82 270,545	271,06 270,806	271,37 271,051	271,66 271,290	271,91 271,528	272,13 271,766	272,34 272,005	272,64 272,243	272,99 272,482	273,25 272,720	
CORTE / ATERRO	0,172	0,341	0,445	0,397	0,351	0,454	0,507	0,655	0,602	0,538	0,426	0,431	0,419	0,409	0,391	0,350	0,277	0,251	0,323	0,371	0,382	0,361	0,337	0,393	0,504	0,530	

Perfil Estacionamento LO-16

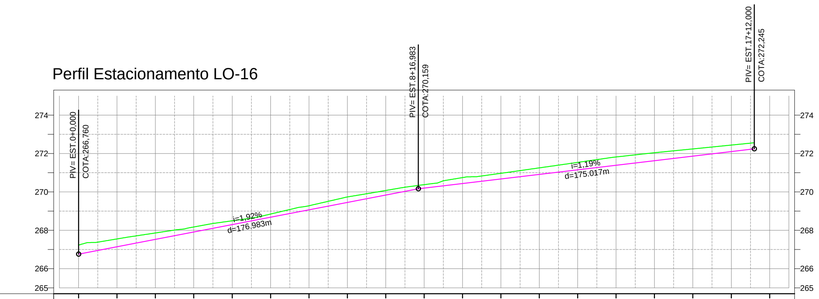

ESTAQUEAMENTO	0.	1.	2.	3.	4.	5.	6.	7.	8.	9.	10.	11.	12.	13.	14.	15.	16.	17.	18.
COTAS TERRENO/PROJETO	267,23 266,760	267,55 267,144	267,86 267,528	268,17 267,912	268,49 268,296	268,95 268,681	269,28 269,065	269,74 269,449	270,07 269,833	270,38 270,195	270,75 270,434	270,97 270,672	271,25 270,910	271,54 271,149	271,82 271,387	272,04 271,626	272,24 271,864	272,44 272,102	
CORTE / ATERRO	0,472	0,406	0,333	0,262	0,198	0,166	0,213	0,288	0,240	0,182	0,312	0,297	0,341	0,389	0,432	0,415	0,375	0,337	

Perfil Avenida LO-16 PE

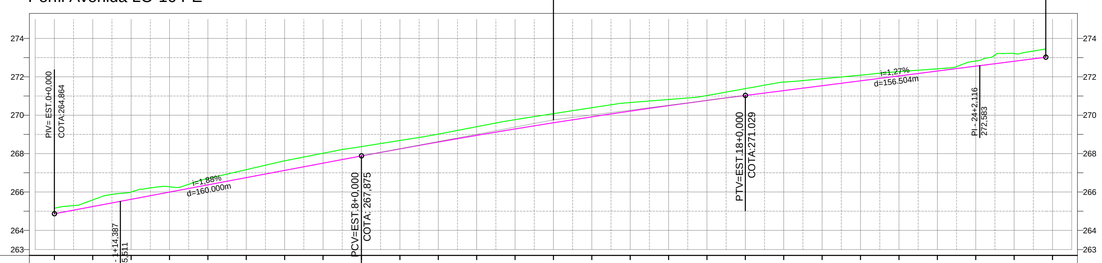

ESTAQUEAMENTO	0.	1.	2.	3.	4.	5.	6.	7.	8.	9.	10.	11.	12.	13.	14.	15.	16.	17.	18.	19.	20.	21.	22.	23.	24.	25.	26.
COTAS TERRENO/PROJETO	265,15 264,864	265,59 265,240	266,00 265,617	266,27 265,993	266,70 266,369	267,16 266,746	267,63 267,122	268,02 267,499	268,37 267,875	268,68 268,245	269,01 268,603	269,40 268,949	269,77 269,283	270,08 269,605	270,39 269,914	270,66 270,211	270,82 270,496	271,03 270,769	271,38 271,029	271,72 271,284	271,90 271,538	272,09 271,793	272,27 272,047	272,42 272,302	272,82 272,556	273,21 272,810	
CORTE / ATERRO	0,289	0,348	0,384	0,280	0,331	0,418	0,503	0,519	0,491	0,437	0,411	0,451	0,485	0,477	0,477	0,448	0,322	0,257	0,355	0,441	0,359	0,293	0,222	0,115	0,266	0,400	

Perfil Rotatória NS-10 LO-16

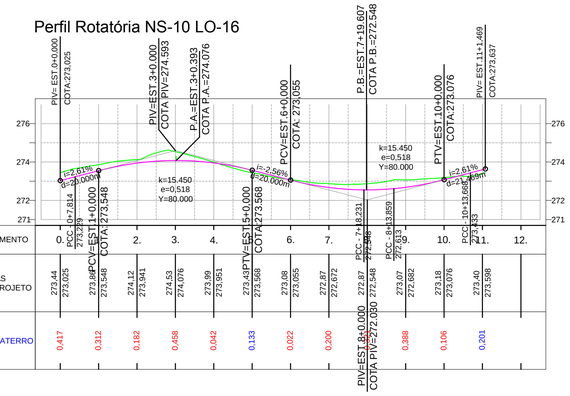

ESTAQUEAMENTO	0.	1.	2.	3.	4.	5.	6.	7.	8.	9.	10.	11.	12.
COTAS TERRENO/PROJETO	273,44 273,025	273,84 273,294	274,12 273,548	274,41 273,802	274,53 274,076	273,99 273,951	273,48 273,568	273,08 273,055	272,87 272,672	272,87 272,548	273,07 272,682	273,18 273,076	273,40 273,598
CORTE / ATERRO	0,417	0,312	0,182	0,458	0,042	0,133	0,022	0,200	0,388	0,106	0,201		

Perfil Avenida NS-10 PE
Escala Horizontal 1 : 1.500
Escala Vertical 1 : 150

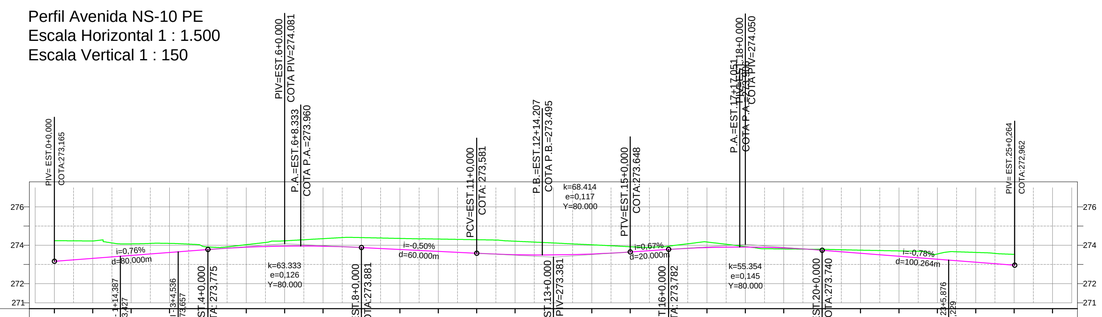

ESTAQUEAMENTO	0.	1.	2.	3.	4.	5.	6.	7.	8.	9.	10.	11.	12.	13.	14.	15.	16.	17.	18.	19.	20.	21.	22.	23.	24.	25.	26.
COTAS TERRENO/PROJETO	274,24 273,165	274,22 273,318	274,07 273,470	274,10 273,623	273,91 273,775	274,03 273,896	274,23 273,954	274,34 273,949	274,40 273,881	274,35 273,781	274,32 273,681	274,29 273,581	274,21 273,510	274,12 273,498	274,02 273,544	273,92 273,648	273,81 273,782	274,17 273,880	273,93 273,906	273,81 273,859	273,79 273,740	273,74 273,595	273,70 273,429	273,55 273,274	273,63 273,119	273,53 272,964	
CORTE / ATERRO	1,074	0,904	0,598	0,474	0,136	0,133	0,276	0,394	0,518	0,574	0,642	0,708	0,700	0,621	0,480	0,275	0,170	0,288	0,026	0,051	0,046	0,158	0,275	0,271	0,507	0,564	

LEGENDA

TERRENO NATURAL
VIAGEM DE SUBLEITO

HORIZONTAL:

PI	PONTO DE INTERSECÇÃO
PC	PONTO DE CURVA
PT	PONTO DE TANGENTE

VERTICAL:

PIV	PONTO DE INFLEXÃO VERTICAL
PCV	PONTO DE CURVA VERTICAL
PTV	PONTO TANGENTE VERTICAL
PB	PONTO BAIXO ALTO
i	INCLINAÇÃO DA RETA
k	PARÂMETRO DE CURVATURA (m/%)
e	FLEXA MÁXIMA DA CURVA (m)
Y	ORDENADA DO PONTO DA CURVA
I	DECLIVIDADE DO TRECHO (%)
d	COMPRIMENTO DO TRECHO (m)

SECRETARIA MUNICIPAL DE INFRAESTRUTURA E SERVIÇOS PÚBLICOS

PREFEITURA PALMAS

PROJETO: Projeto de Terraplanagem	ÁREA: 24.815,90 m² - TSD - Ruas Internas 984,34 m² - CBUQ - Avenidas 108,40 m² - Intertravado - P. Pedestre xxxm²
RESPONSÁVEL TÉCNICO: Cleidson Dias de Sousa	
MATRÍCULA: 176211	DATA: 06/03/2019
ESCALA: Indicada	
LOCAL: Quadra 508 Norte e entorno (trecho Avenidas NS-10, NS-08, LO-14 e LO-16)	FOLHA: 04