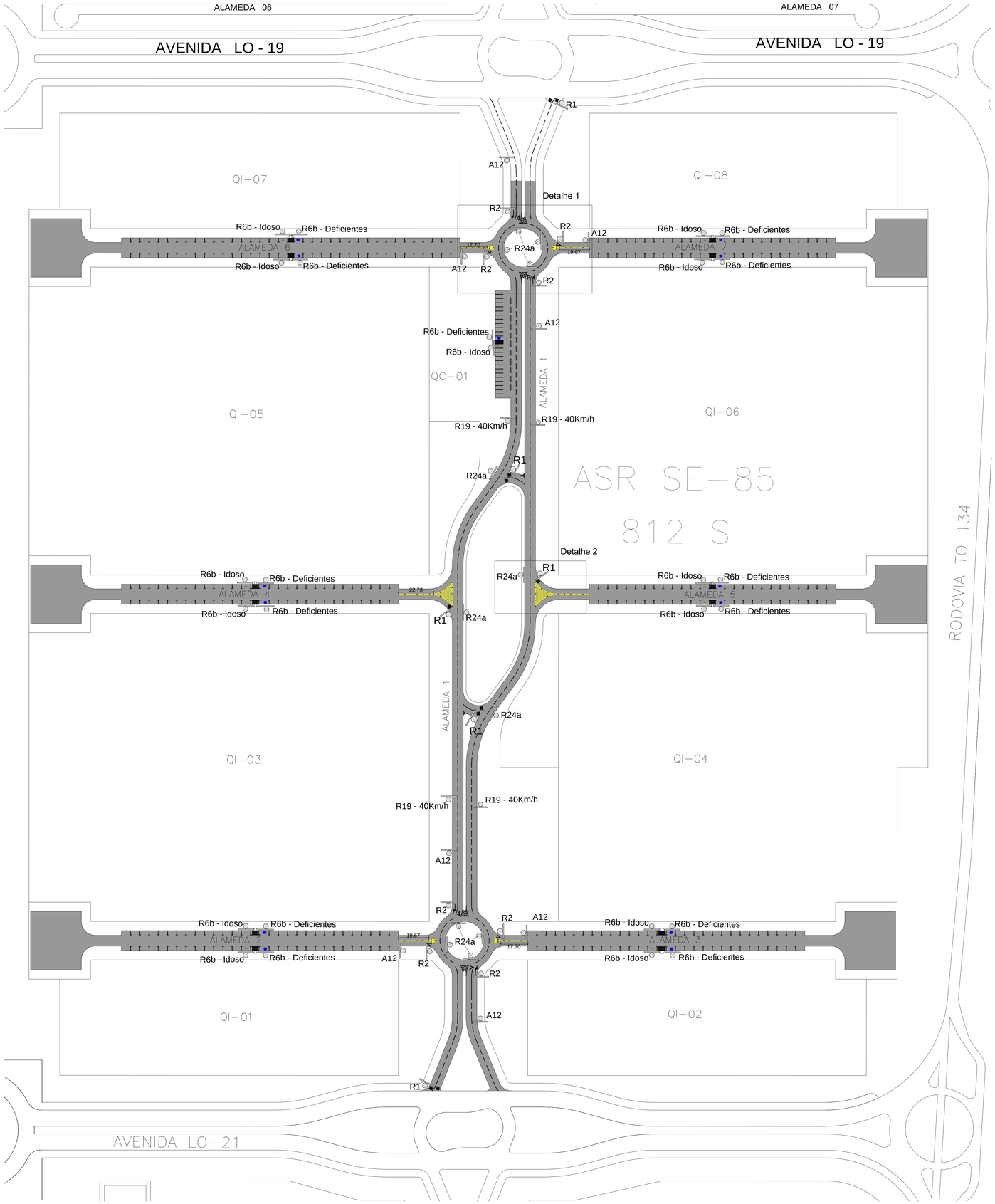


## Planta de Sinalização

Escala: 1 / 1.000

## Sinalização Horizontal

SETAS INDICATIVAS DE POSICIONAMENTO NA PISTA PARA A EXECUÇÃO DE MOVIMENTO

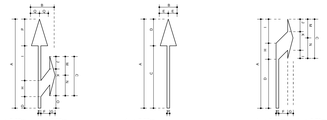

| | | |
|---|---|---|
| A : 5,00m | J : 0,70m | |
| B : 1,25m | K : 0,90m | |
| C : 2,20m | L : 0,60m | |
| D : 0,65m | M : 1,05m | |
| E : 0,15m | N : 1,15m | |
| F : 0,50m | O : 0,70m | |
| G : 0,30m | P : 1,50m | |
| H : 0,90m | Q : 0,50m | |
| I : 1,95m | | |
| ÁREA = 1,9875 m2 | | |

| | |
|---|---|
| A : 5,00m | |
| B : 1,00m | |
| C : 3,50m | |
| D : 1,50m | |
| E : 0,50m | |
| F : 0,15m | |
| ÁREA = 1,2075 m2 | |

| | |
|---|---|
| A : 5,00m | J : 0,70m |
| B : 0,95m | K : 0,90m |
| C : 2,20m | L : 0,60m |
| D : 2,75m | M : 1,05m |
| E : 0,15m | N : 1,15m |
| F : 0,50m | |
| G : 0,30m | |
| H : 0,90m | |
| I : 1,35m | |
| ÁREA = 1,4138 m2 | |

SÍMBOLO INDICATIVO DE INTERSEÇÃO COM VIA QUE TEM PREFERÊNCIA

A : 3,60m
B : 1,20m
C : 0,20m

ÁREA = 1,5043 m2

LINHA DE "DÊ A PREFERÊNCIA"

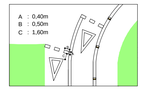

## Sinalização Horizontal

DISPOSIÇÃO DA FAIXA DE PEDESTRES

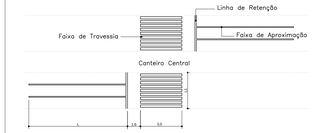


L1 = Largura da via
L = Comprimento das faixas contínuas variam conforme o fluxo da via sendo normalmente usado 15 a 25m

A largura das faixas de retenção são de 0,40cm e a distância desta em relação à faixa de pedestre é de 1.60cm

PARE

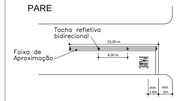


Largura da Linha Faixa de Aproximação : 0,12m
Fluxo Sentidos Opostos : Cor Amarela
Largura da Linha Faixa de Retenção : 0,40m
Cor : Branca

FAIXAS DE TRAVESSIA DE PEDESTRES

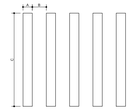

Largura da Linha : 0,40m
Distância entre as linhas – B: 0,60m
Largura da faixa – C: : 4,00m
Cor : Branca

LINHAS DE DIVISÃO DE FLUXOS

CONTÍNUA

Largura da Linha : 0,12m

Fluxo Sentidos Opostos: Cor Amarela
Fluxo Mesmo Sentido: Cor Branca

SECCIONADA

Largura da Linha: 0,12m
Comprimento da Linha A: 2,0m
Espaçamento B: 4,0m

Fluxo Sentidos Opostos: Cor Amarela
Fluxo Mesmo Sentido: Cor Branca

## Sinalização Vertical

PLACAS

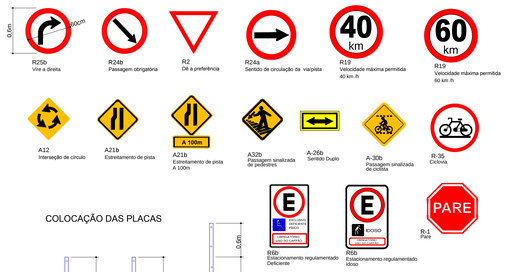


COLOCAÇÃO DAS PLACAS

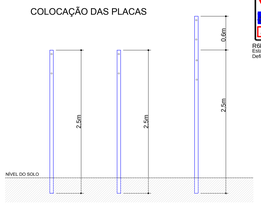


FIXAÇÃO DA COLUNA

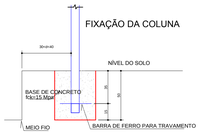


SINALIZAÇÃO HORIZONTAL

| MODELO | UNIDADE | QUANTIDADE |
|---|---|---|
| LEGENDA PARE – BRANCO | M2 | 24,00 |
| FAIXA DE RETENÇÃO – BRANCO | M2 | 11,20 |
| FAIXA CONTÍNUA – AMARELA | M2 | 24,05 |
| FAIXA CONTÍNUA – BRANCA | M2 | 158,37 |
| FAIXA TRACEJADA – BRANCA | M2 | 48,99 |
| ZEBRADO – BRANCO | M2 | 74,75 |
| ZEBRADO – AMARELO | M2 | 36,99 |
| LEGENDA: DÊ A PREFERÊNCIA | M2 | 12,03 |
| LEGENDA: SETA | M2 | 4,83 |
| SÍMBOLO DEFICIENTE | M2 | 18,72 |
| LEGENDA: IDOSO | M2 | 86,32 |
| TACHÃO REFLETIVO MONODIRECIONAL | UND | 125 |

PLACAS DE REGULAMENTAÇÃO

| MODELO | ESPECIFICAÇÃO | CÓDIGO | FORMATO | DIMENSÃO | QUANTIDADE | ÁREA UNIT. | ÁREA TOTAL |
|---|---|---|---|---|---|---|---|
| PARE | Pare | R-01 | OCTOGONAL | Ø 60 CM | 06 UNIDADES | 0,3018 m2 | 1,811 m2 |
| | Dê a Preferência | R-2 | TRIANGULAR | L = 75 CM | 08 UNIDADES | 0,2436 m2 | 1,949 m2 |
| 40 | Velocidade máx. permitida 40 km /h | R-19 | CIRCULAR | Ø 60 CM | 04 UNIDADES | 0,2827 m2 | 1,131 m2 |
| | Sentido de circulação da via/pista | R-24a | CIRCULAR | Ø 60 CM | 12 UNIDADES | 0,2827 m2 | 3,392 m2 |
| E | Estacionamento regulamentado p/ Idoso | R-6b | RETÂNGULAR | 50 x 75 CM | 13 UNIDADES | 0,3750 m2 | 4,875 m2 |
| E | Estacionamento regulamentado p/ Deficiente | R-6b | RETÂNGULAR | 50 x 75 CM | 13 UNIDADES | 0,3750 m2 | 4,875 m2 |

PLACAS DE ADEVERTÊNCIA

| MODELO | ESPECIFICAÇÃO | CÓDIGO | FORMATO | DIMENSÃO | QUANTIDADE | ÁREA UNIT. | ÁREA TOTAL |
|---|---|---|---|---|---|---|---|
| | Interseção de círculo | A-12 | QUADRADA | L = 60 CM | 08 UNIDADES | 0,3600 m2 | 2,880 m2 |

Detalhe 2

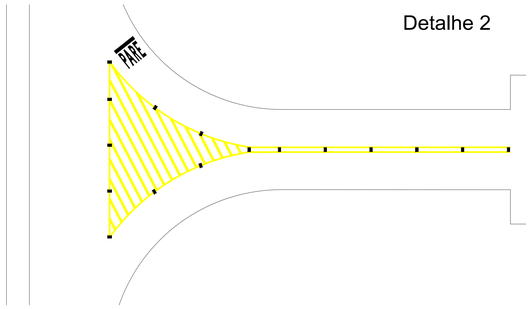


Detalhe 1

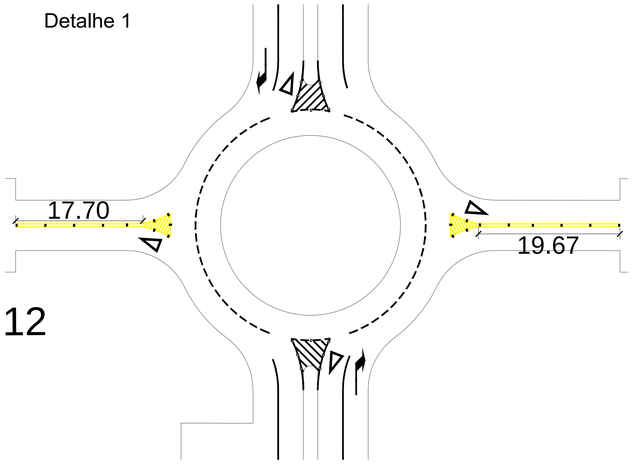


CONVENÇÕES

- RUAS A SEREM PAVIMENTADAS
- POSTE/PLACA DE SINALIZAÇÃO
- POSTE COM DUAS PLACAS DE SINALIZAÇÃO
- FAIXA DE SINALIZAÇÃO HORIZONTAL – AMARELA
- FAIXA DE SINALIZAÇÃO HORIZONTAL – BRANCA

PREFEITURA MUNICIPAL DE PALMAS
SECRETARIA DE INFRAESTRUTURA E SERVIÇOS PÚBLICOS

CONVÊNIO | CONTRATO

PROJETO: PROJETO DE SINALIZAÇÃO

SITUAÇÃO: QUADRA 812 SUL, PALMAS–TO

| PRANCHA | ETAPA | DATA |
|---|---|---|
| 01/01 | PROJETO EXECUTIVO | MARÇO/2019 |
| CONTEÚDO: PLANTA DE SINALIZAÇÃO / SITUAÇÃO | ESCALA: INDICADA | REVISÃO: REV.00 – MARÇO/2019 |

RESPONSÁVEL TÉCNICO: ROBERTO LEMOS MUNIZ – ENGª CIVIL – CREA 12.492–D/PE

DIGITALIZAÇÃO

GEO SISTEMAS Engenharia & Planejamento
Rua Ricardo Salazar, 83, Prado, Recife–PE.
CEP 50.720–120 Fone/Fax:(0**81) 3878–5555.
e–mail:geosistemas@geosistemas.com.br
C.N.P.J.: 70.073.275/0001–30



PRANCHA TAMANHO – A0
1,188x840mm