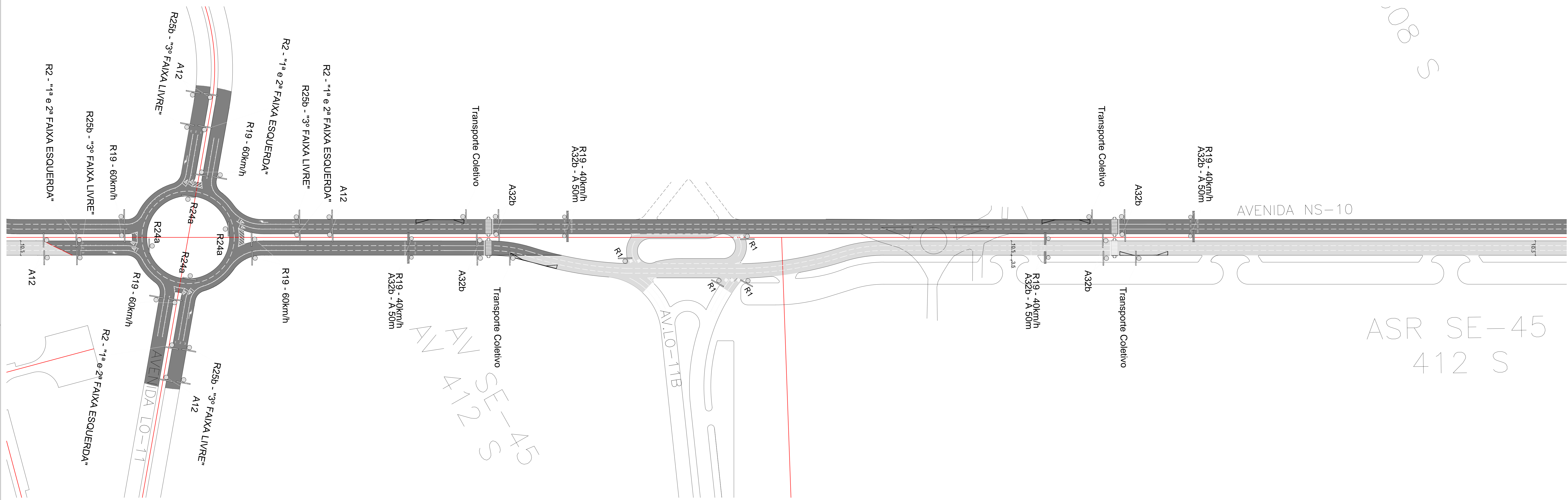
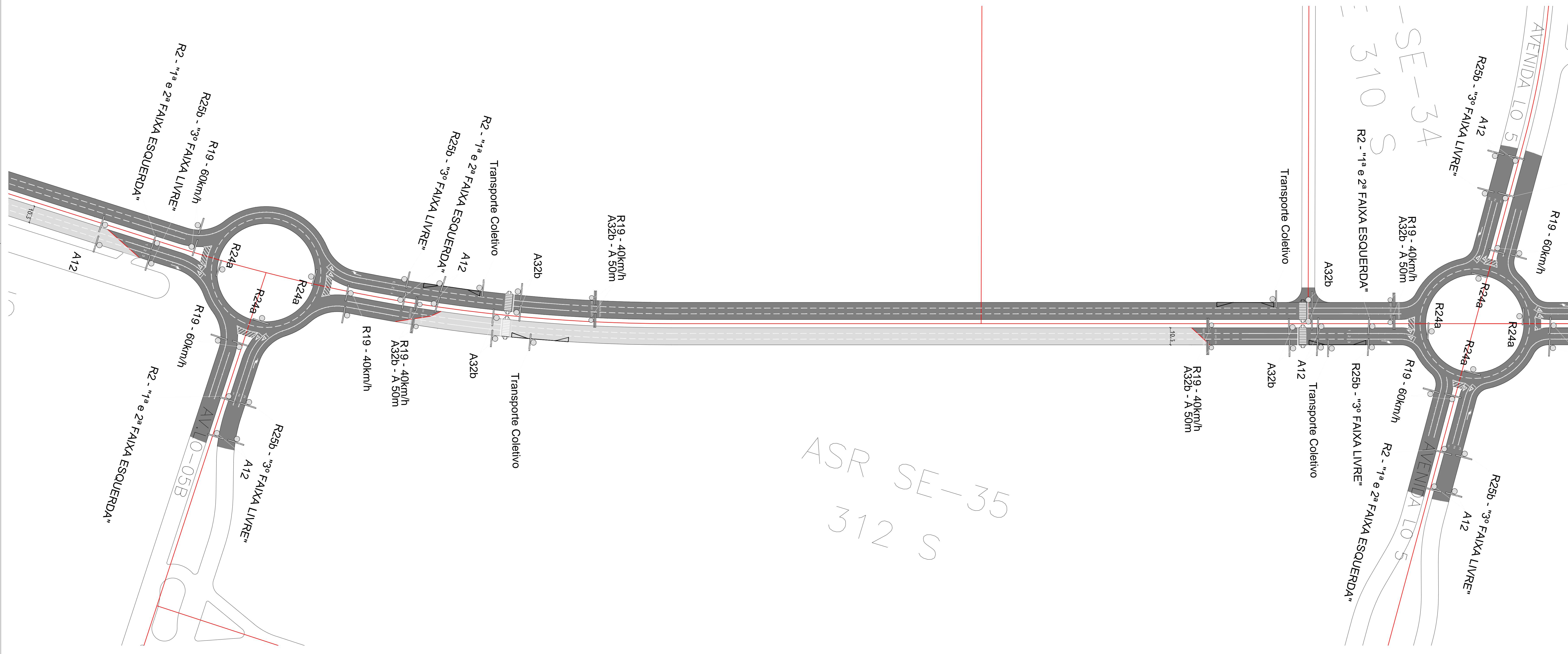
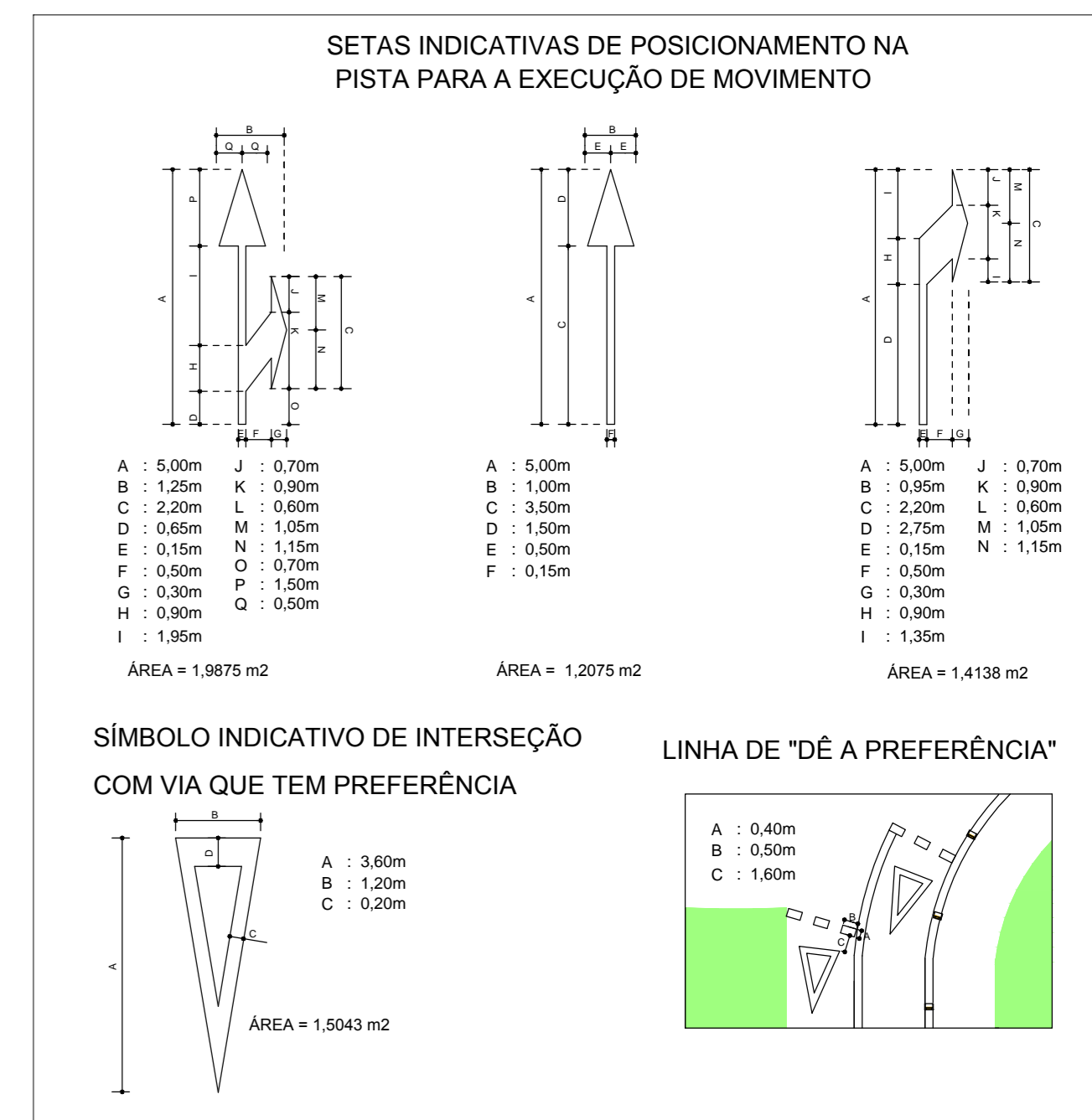


08 S

ASR SE-45  
412 S



SINALIZAÇÃO HORIZONTAL



- CONVENÇÕES
- RUAS A SEREM PAVIMENTADAS
  - RUAS COM PAVIMENTO EXECUTADO
  - POSTE/PLACA DE SINALIZAÇÃO
  - POSTE COM DUAS PLACAS DE SINALIZAÇÃO
  - FAIXA DE SINALIZAÇÃO HORIZONTAL - AMARELA
  - FAIXA DE SINALIZAÇÃO HORIZONTAL - BRANCA

PREFEITURA MUNICIPAL DE PALMAS  
SECRETARIA DE INFRAESTRUTURA E SERVIÇOS PÚBLICOS

CONTEUDO: PROJETO DE SINALIZAÇÃO

SITUAÇÃO: AVENIDA NS-10, PALMAS-TO

PRONOME: D3/D4

CONTEUDO: PLANTA DE SINALIZAÇÃO / DETALHES

RESPONSÁVEL TÉCNICO: ROBERTO LEMOS MUNIZ - ENG. CIVIL - CREA 12.492-D/PE

CONTRATO: PROJETO EXECUTIVO

ESCALA: INDICADA

DATA: MARÇO/2019

REVISÃO: REV.02 - MARÇO/2019

DIGITALIZAÇÃO

GEOSISTEMAS  
Rua Ricardo Salazar, 83, Prado, Recife-PE.  
CEP 50.720-120 Fone/Fax:(0\*\*81) 3878-5555.  
e-mail:geosistemas@geosistemas.com.br  
C.N.P.J.: 70.073.275/0001-30