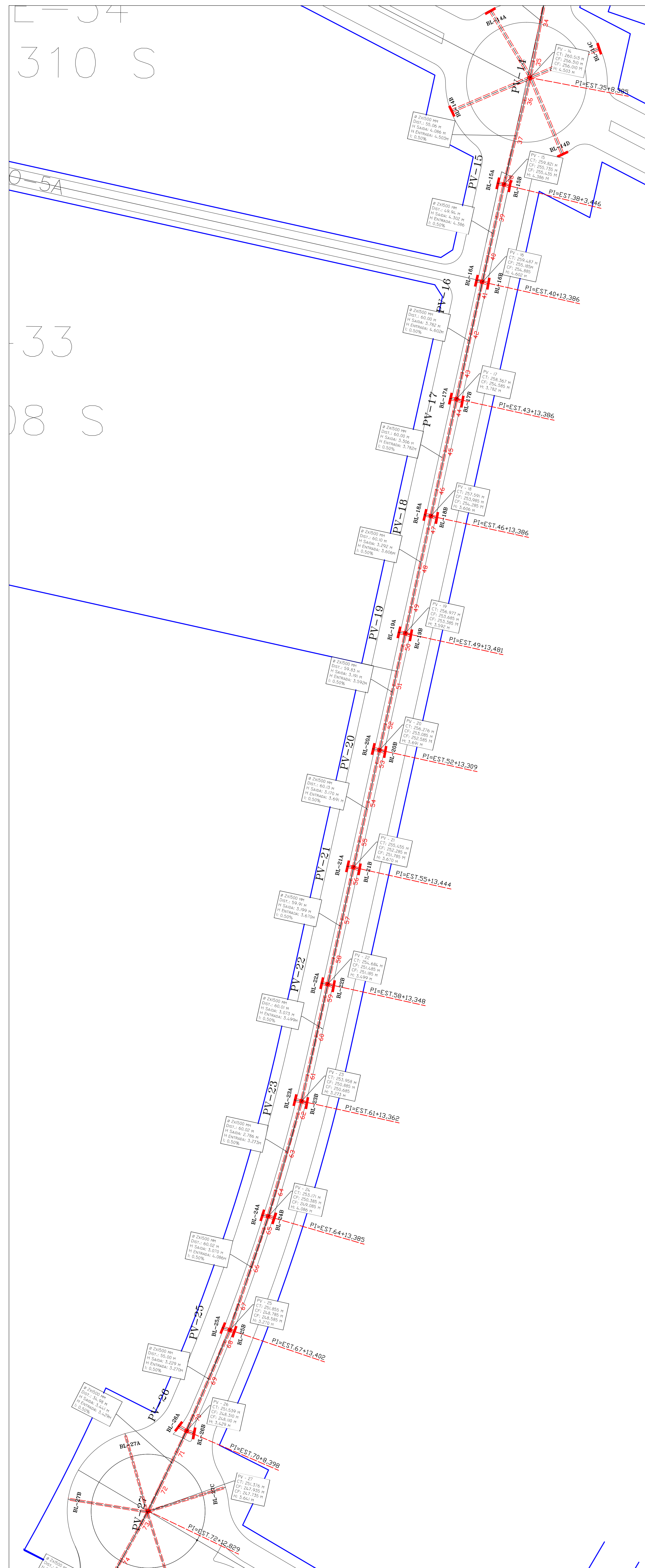
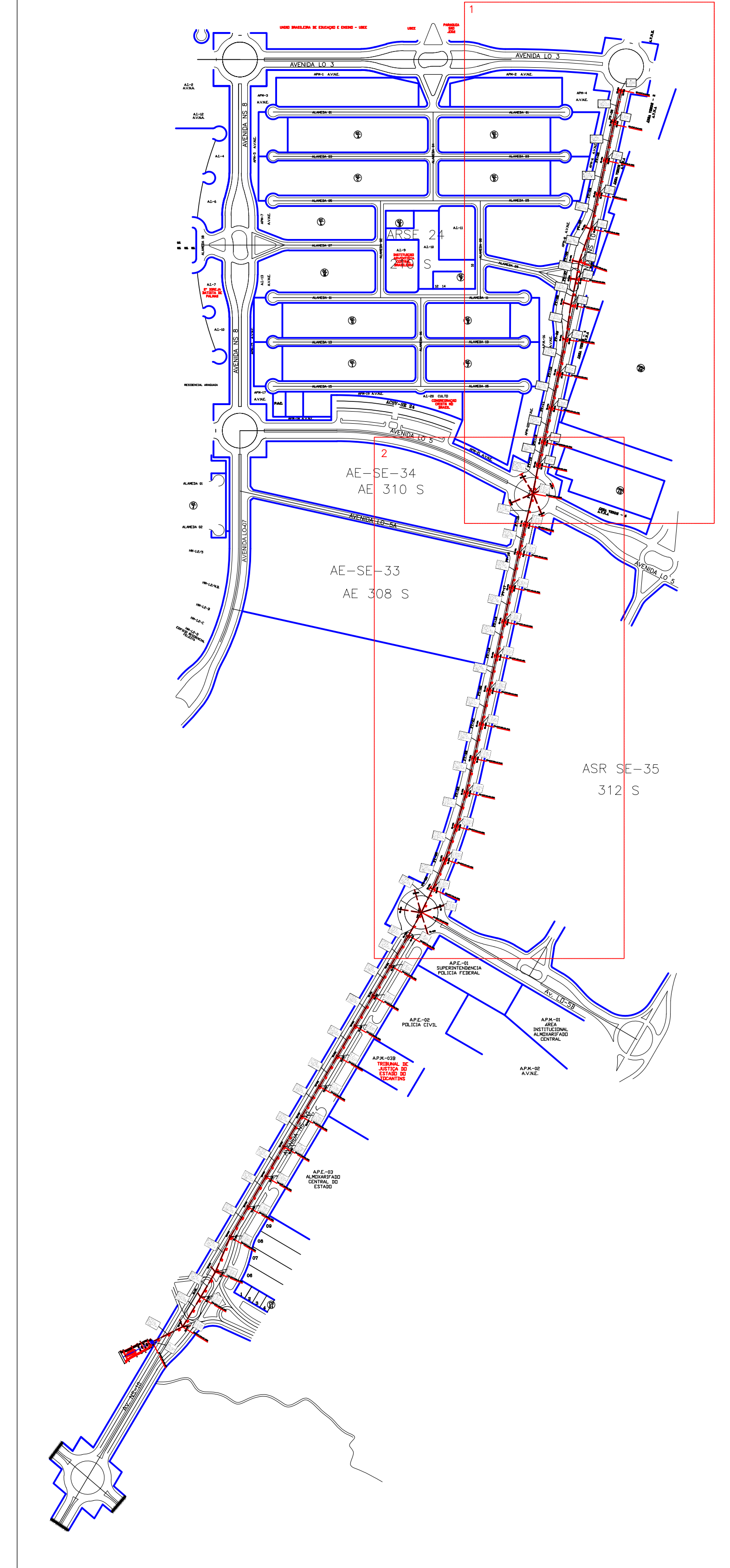


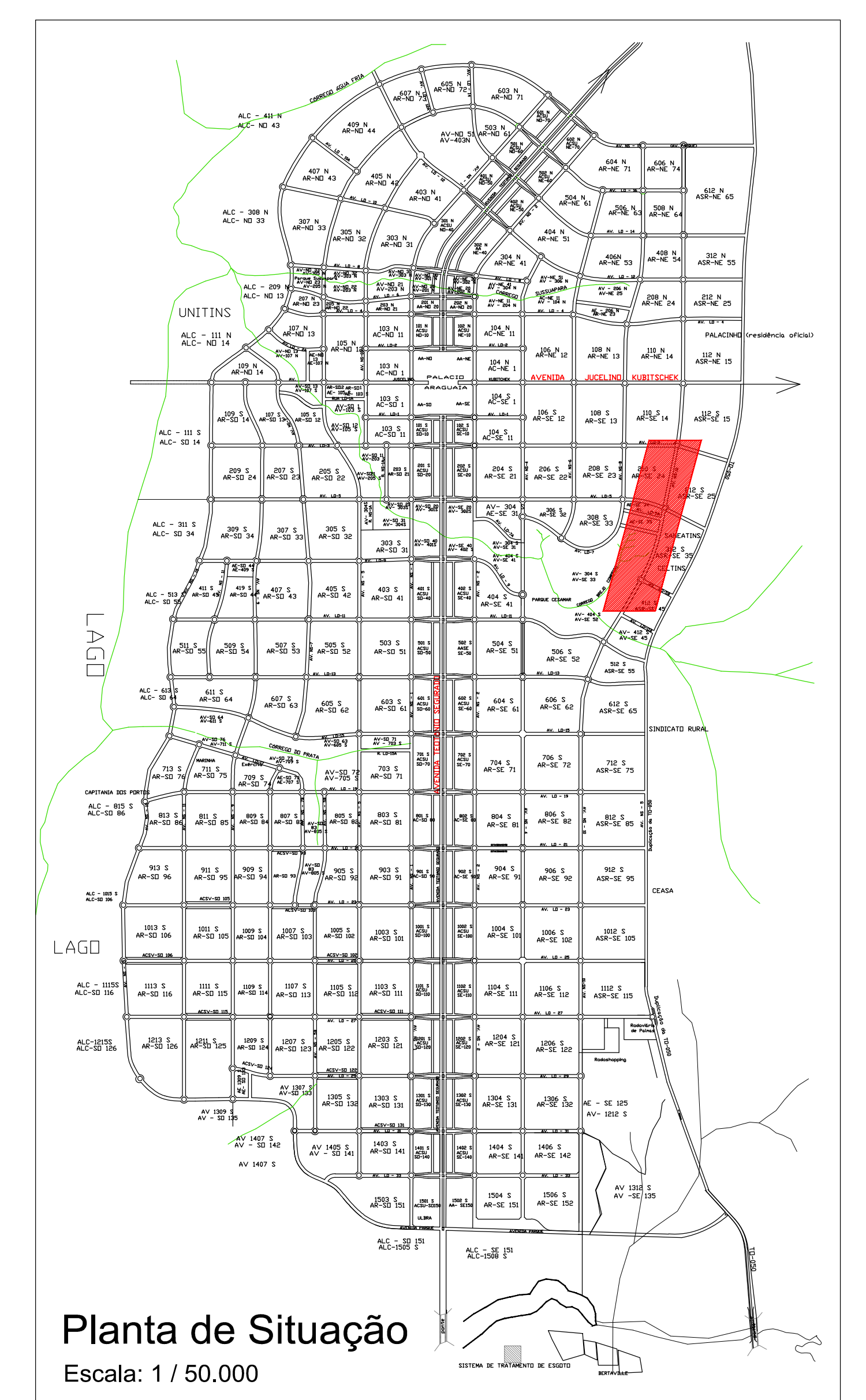
Planta de Drenagem - 1
Escala: 1 / 1.000



Planta de Drenagem - 2
Escala: 1 / 1.000



Planta de Implantação
Escala: 1 / 6.000



Planta de Situação
Escala: 1 / 50.000

CONVENÇÕES			
	Rede de Drenagem a Executar		
	POÇO DE VISITA - PV - a Executar		
	BOCA-DE-LOBO DUPLA - BL - a Executar		
	BOCA-DE-LOBO TRIPLA - BL - a Executar		

PREFEITURA MUNICIPAL DE PALMAS SECRETARIA DE INFRAESTRUTURA E SERVIÇOS PÚBLICOS			
CONTEÚDO	CONTEÚDO		
PROJETO	PROJETO DE DRENAGEM		
SITUAÇÃO	MACRODRENAGEM DA AV. NS-10 - PALMAS-TO		
FRANCA	TIPO	DATA	
01/2019	PROJETO EXECUTIVO	MARÇO/2019	
CONTEÚDO	ESCALA	FRANCA	
PLANTA DE DRENAGEM / SITUAÇÃO	INDICADA	REV.00 - MARÇO/2019	
RESPONSÁVEL TÉCNICO	ROBERTO LEANDRO MUNIZ - ENG. CIVIL - CREA 12.492-D/PE	DIGITALIZAÇÃO	
GEOSISTEMAS Rua Ricardo Salazar, 83, Prado, Recife-PE. CEP: 50.720-120 Fone/Fax: (0**81) 3878-5555. e-mail: geosistemas@geosistemas.com.br C.N.P.J.: 70.073.275/0001-30			