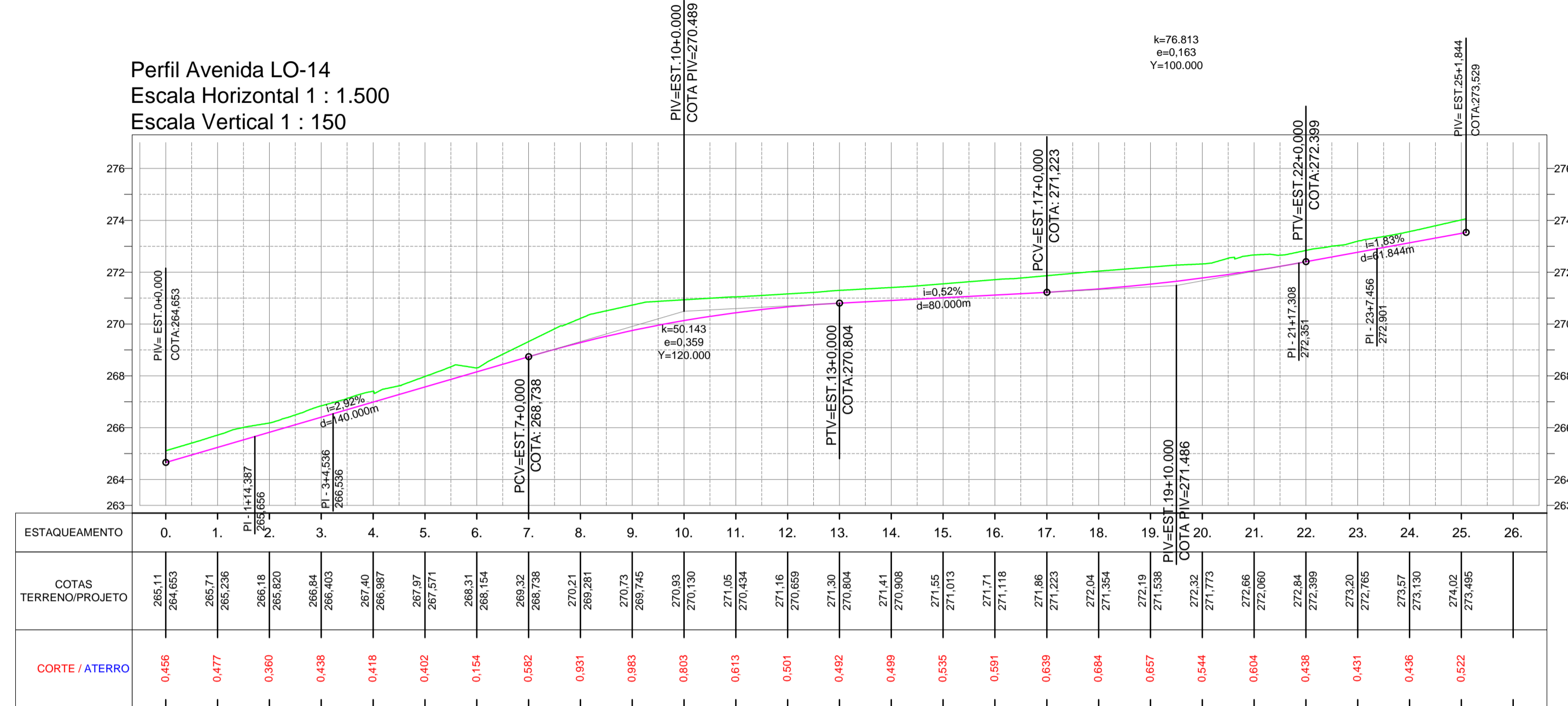
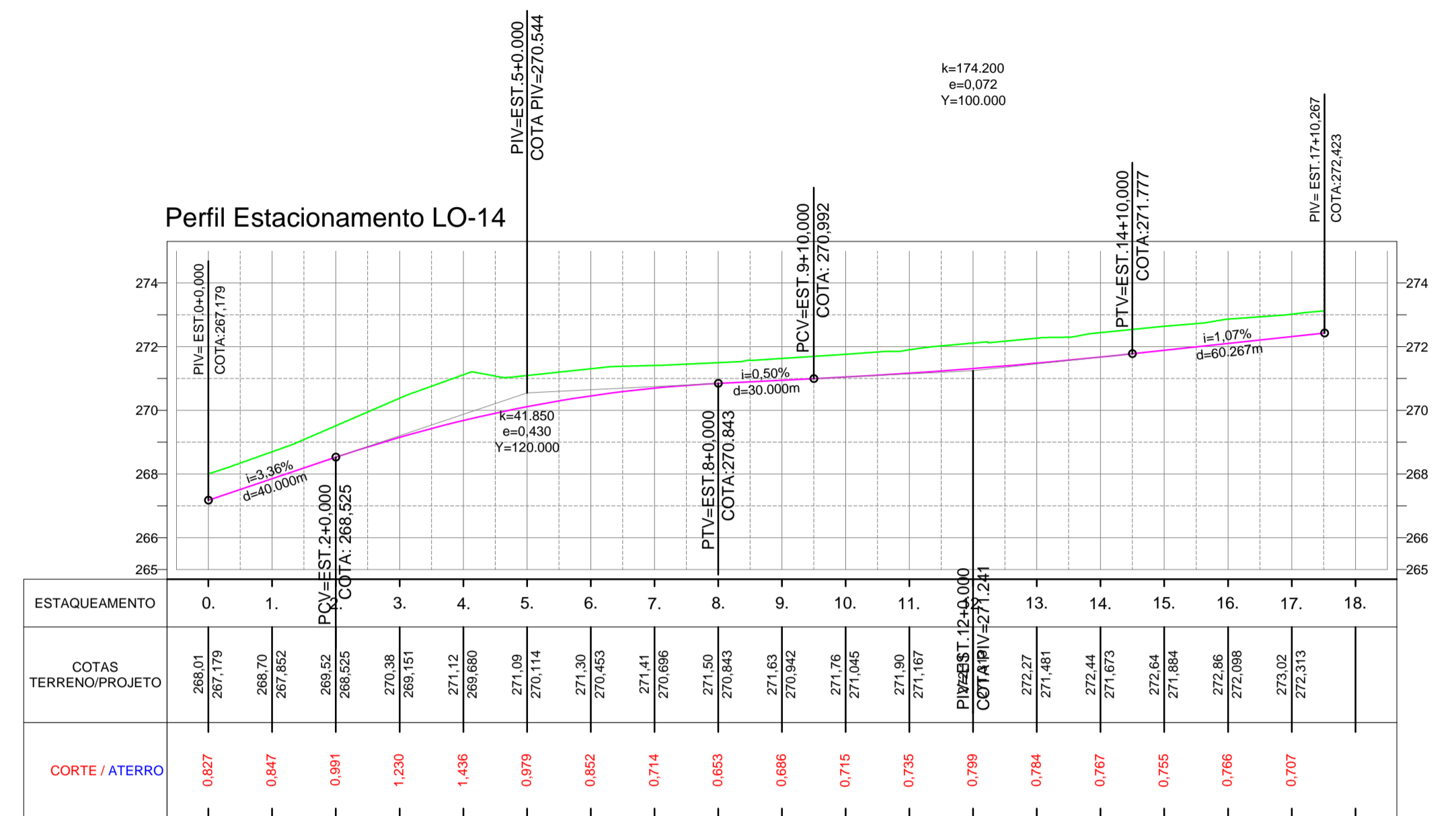


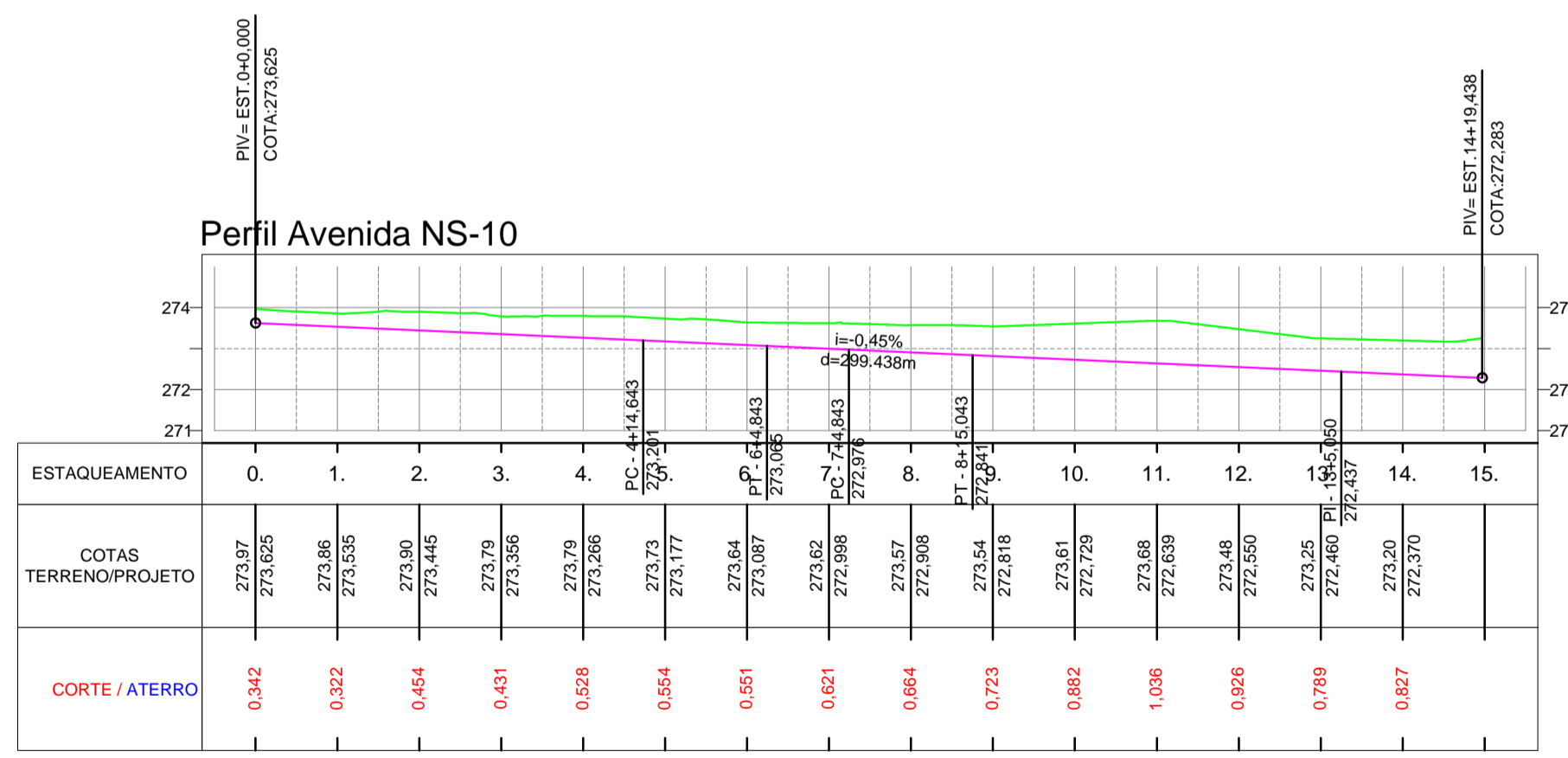
Perfil Avenida LO-14  
Escala Horizontal 1 : 1.500  
Escala Vertical 1 : 150



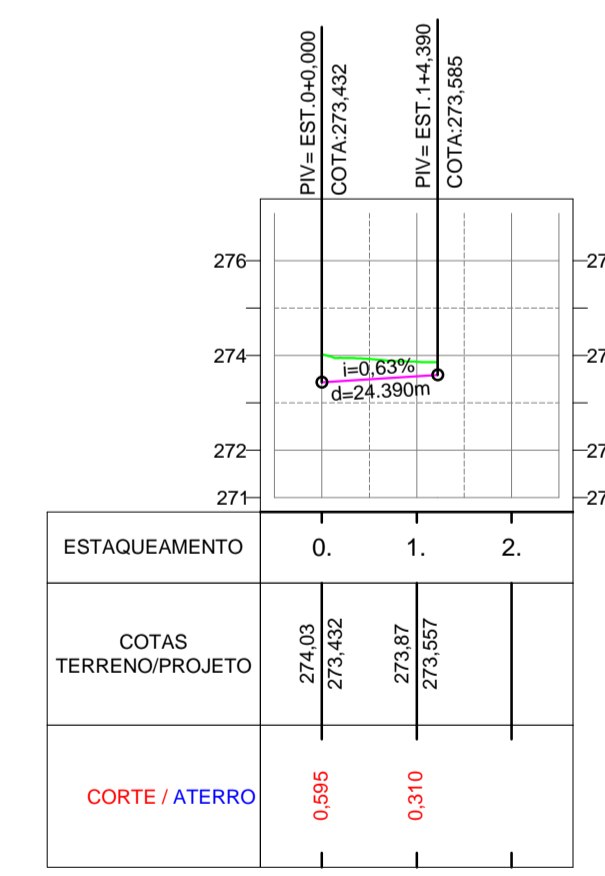
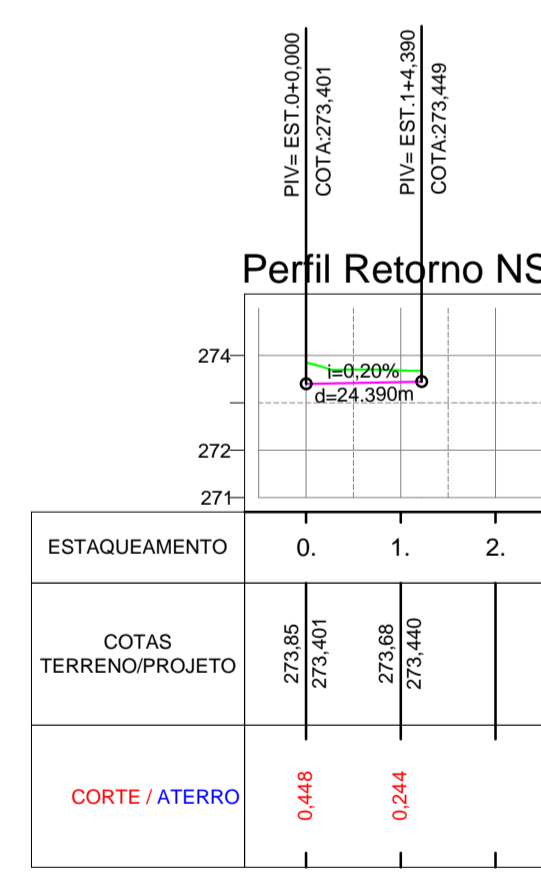
Perfil Estacionamento LO-14



Perfil Retorno NS-10 Sul  
Escala Horizontal 1 : 1.500  
Escala Vertical 1 : 150



Perfil Retorno NS-10 Norte



LEGENDA  
 HORIZONTAL  
 VERTICAL  
 PIVÔ DE ALINHAMENTO  
 PIVÔ DE COTA  
 PIVÔ DE INCLINAÇÃO  
 PIVÔ DE CURVA  
 PIVÔ DE TRANSIÇÃO  
 PIVÔ DE TRANSIÇÃO DE CURVAS  
 PIVÔ DE TRANSIÇÃO DE COTAS  
 PIVÔ DE TRANSIÇÃO DE INCLINAÇÕES

SECRETARIA MUNICIPAL DE INFRAESTRUTURA E SERVIÇOS PÚBLICOS

PROJETO: Projeto de Terraplanagem

RESPONSÁVEL TÉCNICO: Cleidson Dias de Sousa

MATRICULA: 176211

LOCAL: Quadra 508 Norte e entorno (trecho Avenidas NS-10, NS-08, LO-14 e LO-16)

ÁREA: 24.815,90 m² - TSD - Ruas Internas  
 984,34 m² - CBUQ - Avenidas  
 108,40 m² - Intertravado - P. Pedestre

DATA: 06/03/2019

ESCALA: Indicada

FOLHA: 05