

# LINHA 17 NS 2

## ITINERÁRIO

• Estação 2/Xambioá • Av. LO 15 • Av. NS 2 • Av. LO 27 • Av. Teot.Segurado • Est. 3/Krahô  
 LO 31 • ARSE 141(Retorno) • ARSE 141 • Av. LO 31 • Av. Teot. Segurado • Est. 3/Krahô  
 Av. LO 27 • Av. NS 02 • LO 15 • Estação 2/Xambioá



**2 Estação Xambioá**

→ Percurso do ônibus  
→ Sentido do ônibus  
● Ponto de Referência

# LINHA 18 NS 4

## ITINERÁRIO

• Estação 3/Krahô • Av. LO 27 • Av. NS 4 • Av. LO 15 • Estação 2/Xambioá • Av. LO 13  
 Av. NS 2 • Av. LO 1 • Av. NS 1 • Av. LO 4 • Est. 1 Apinajé • Av. LO 2 • Av. NS 2 • Av. LO 13  
 Estação 2/Xambioá • Av. LO 15 • Av. NS 4 • Av. LO 27 • Estação 3/Krahô



**2 Estação Xambioá**

→ Percurso do ônibus  
→ Percurso realizado das 5h35min às 8h35min  
→ Sentido do ônibus  
● Ponto de Referência

# LINHA 20 75 INDUSTRIAL

## ITINERÁRIO

• Estação 2/Xambioá • Av. LO 13 • Av. NS 4 • Av. LO 15 • Av. NS 10 • Av. LO 19  
 Rua SE 75/65 • Av. LO 13 • Av. NS 2 • Av. LO 15 • Estação 2/Xambioá



**2 Estação Xambioá**

→ Percurso do ônibus  
→ Sentido do ônibus  
● Ponto de Referência

# LINHA 21 ARSO'S 41/42

## ITINERÁRIO

• Estação 2/Xambioá • Av. Teot. Segurado • Av. LO 11 • Av. NS 5 (Retorno) • Av. LO 11  
 Retorno Av. NS 7 • Av. LO 11 • Av. Teot. Segurado • Estação 2/Xambioá



**2 Estação Xambioá**

→ Percurso do ônibus  
→ Sentido do ônibus  
● Ponto de Referência

## LINHA 22 PQ. CESAMAR/ETF

### ITINERÁRIO

• Estação 2/Xambioá • Av. LO 13 • Av. NS 2 • Av. LO 11 • Av. NS 4 • Av. LO 13 • Av. NS 10 • Av. LO 5(Retorno) • Av. NS 10 • Av. LO 13 • Av. NS 4 • Av. LO 11 • Av. NS 2 • Av. LO 13 • Estação 2/Xambioá



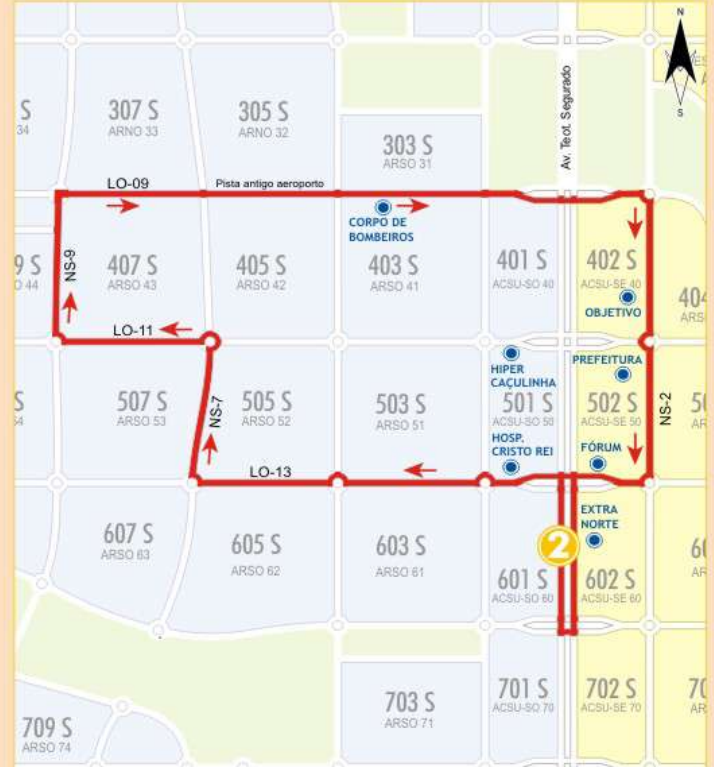
**2** Estação Xambioá

→ Percurso do ônibus  
→ Sentido do ônibus  
● Ponto de Referência

## LINHA 26 ARSO 53/PREFEITURA

### ITINERÁRIO

• Estação 2/Xambioá • Av. LO 13 • Av. NS 7 • Av. LO 11 • Av. NS 9 • Av. LO 9 • Av. NS 2 • Av. LO 13 • Estação 2/Xambioá



**2** Estação Xambioá

→ Percurso do ônibus  
→ Sentido do ônibus  
● Ponto de Referência

# LINHA 19 NS 10

## ITINERÁRIO

• Estação 3/Krahô • Av. LO 27 • Av. NS 10 • Av. LO 19 • NS 4 • LO 15 • Estação 2/Xambioá (Retorno LO 13) • Est. 2/Xambioá • LO 15 • NS 4 • LO 19 • NS 10 • LO 27 • Est. 3/Krahô



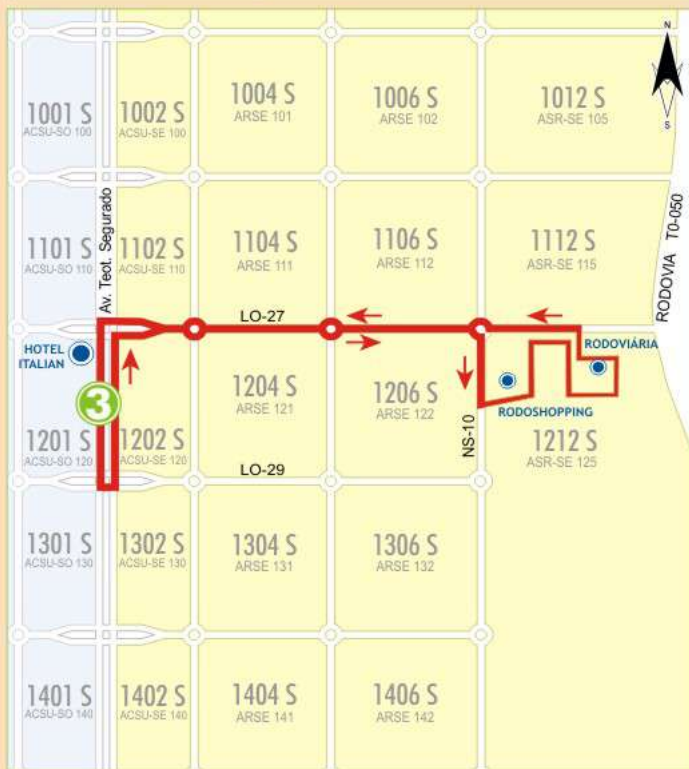
**3** Estação Krahô

Percurso do ônibus  
 Sentido do ônibus  
 Ponto de Referência

# LINHA 23 RODOSHOPPING

## ITINERÁRIO

• Estação 3/Krahô • Av. Teot. Segurado • Av. LO 27 • Av. NS 10 (retorno) • Rodoshopping Av. LO 27 • Rodoviária (retorno) • Av. LO 27 • Estação 3/Krahô



**3** Estação Krahô

Percurso do ônibus  
 Sentido do ônibus  
 Ponto de Referência

# LINHA 24 1003 SUL/1203 SUL

## ITINERÁRIO

• Estação 3/Krahô • Av. LO 27 • Av. NS 1 • Av. LO 29 • Av. NS 5 • Av. LO 23 • Av. NS 5B (retorno) • Av. LO 23 • Av. NS 1 • Av. LO 27 • Estação 3/Krahô



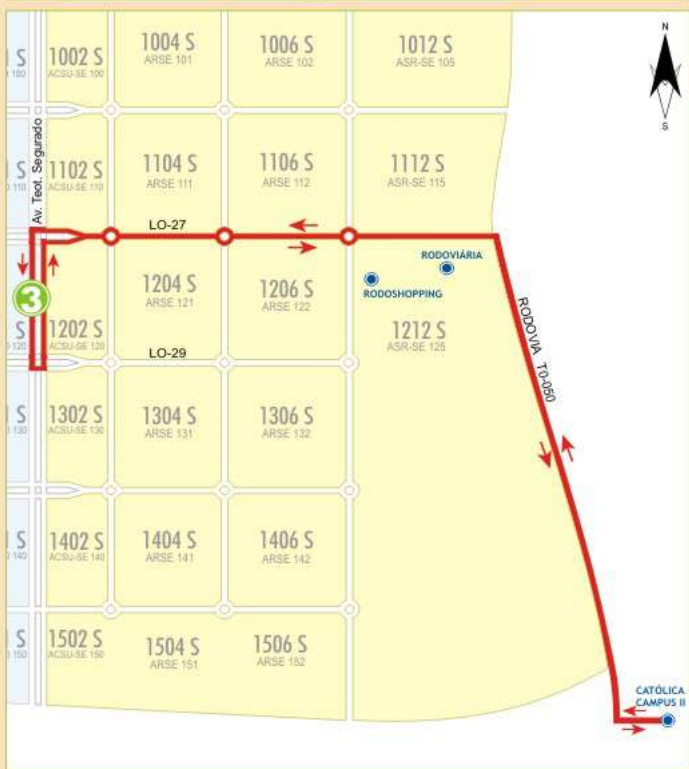
**3** Estação Krahô

Percurso do ônibus  
 Sentido do ônibus  
 Ponto de Referência

# LINHA 25 RODOVIÁRIA/CATÓLICA II

## ITINERÁRIO

• Estação 3/Krahô • Av. Teot. Segurado • Av. LO 27 • TO 050 • Retorno Católica Campus II • TO 050 • Av. LO 27 • Estação 3/Krahô



**3** Estação Krahô

Percurso do ônibus  
 Sentido do ônibus  
 Ponto de Referência