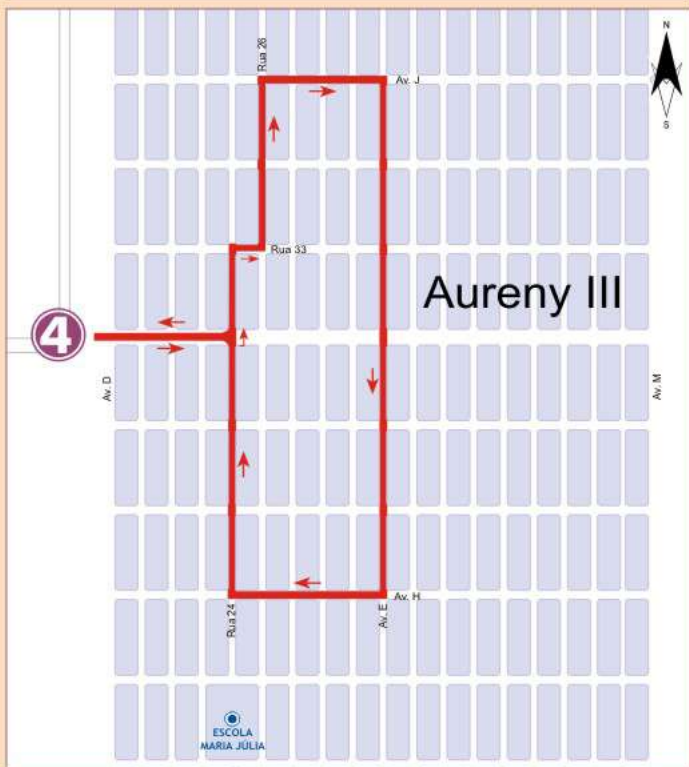


LINHA 42 AV. ARAGUAIA

ITINERÁRIO

• Estação 4/Xerente • Av. I • Rua 24 • Rua 33 • Rua 26 • Av. J • Av. E (Araguaia) • Av. H
Rua 24 • Av. I • Estação 4/Xerente



4 Estação Xerente

Percurso do ônibus
 Sentido do ônibus
 Ponto de Referência

LINHA 43 ESC. M^a JÚLIA/SETOR UNIÃO

ITINERÁRIO

• Estação 4/Xerente • Av. I • Rua 24C • Rua 27 • Rua 26 • Rua 25 • Rua 48 • Av. H
Av. E (Araguaia) • Av. J • Av. M • Av. L • Rua 22 • Rua 33 • Rua 20 • Av. I • Est. 4/Xerente



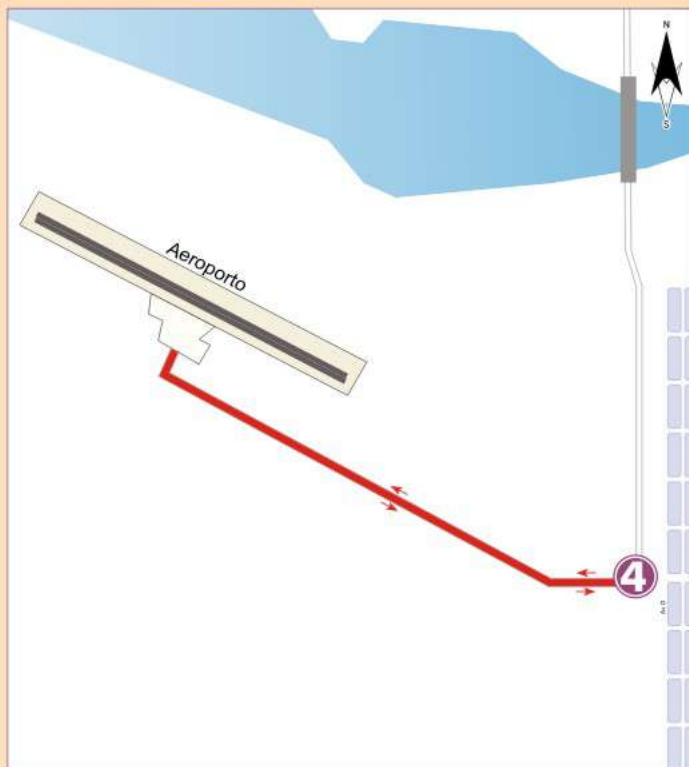
4 Estação Xerente

Percurso do ônibus
 Sentido do ônibus
 Ponto de Referência

LINHA 46 AEROPORTO

ITINERÁRIO

• Estação 4/Xerente • Rodovia Ligação Aeroporto • Estação 4/Xerente



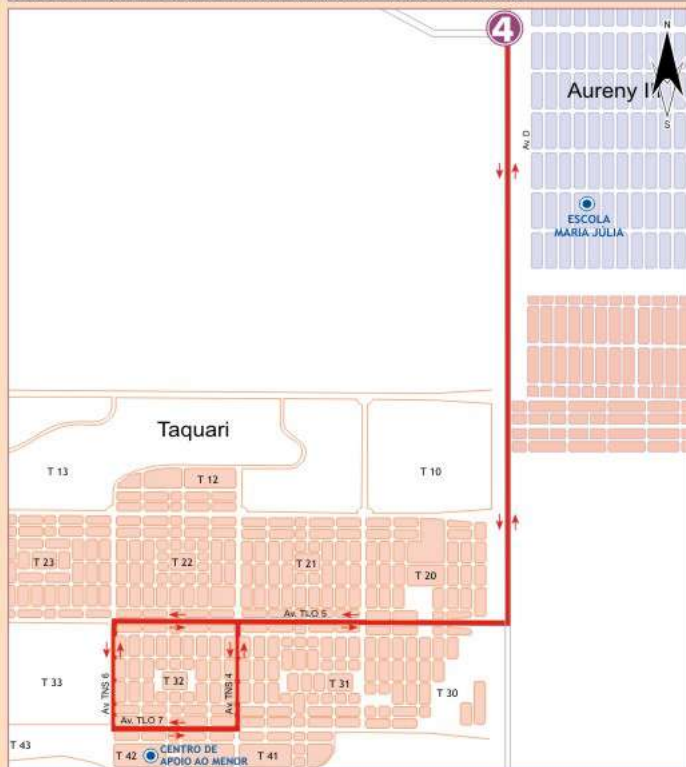
4 Estação Xerente

Percurso do ônibus
 Sentido do ônibus
 Ponto de Referência

LINHA 47 TAQUARI

ITINERÁRIO

• Estação 4/Xerente • Av. Teotônio Segurado • Av. TLO 5 • Av. TNS 6 • Av. TLO 7
Av. TNS 4 • Av. TLO 5 • Av. Teotônio Segurado • Estação 4/Xerente



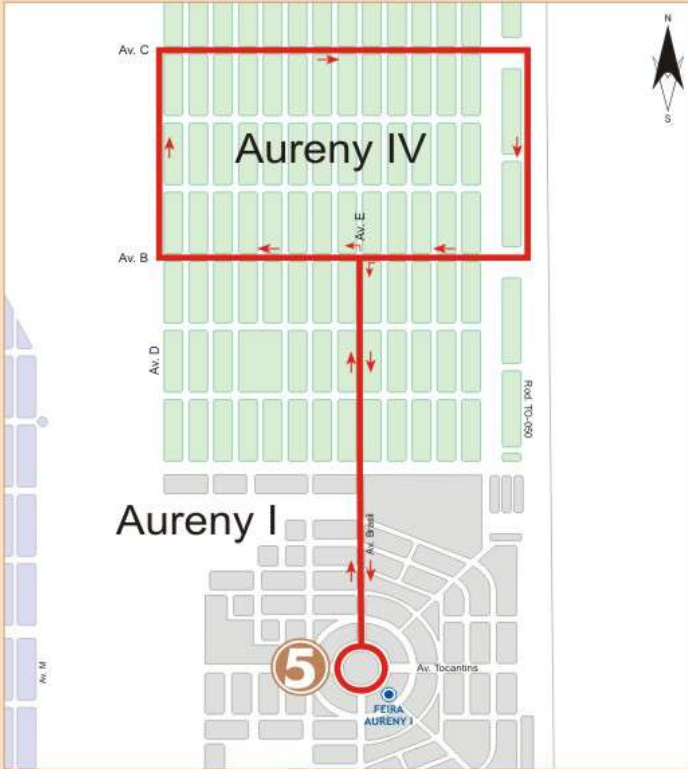
4 Estação Xerente

Percurso do ônibus
 Sentido do ônibus
 Ponto de Referência

LINHA 41 AURENY IV

ITINERÁRIO

• Estação 5/Karajá • Aureny IV • Av. Brasil • Av. B • Av. D • Av. C • Marginal • Av. B • Av. Brasil • Estação 5/Karajá



5 Estação Karajá

➔ Percurso do ônibus
➔ Sentido do ônibus
● Ponto de Referência

LINHA 44 SANTA BÁRBARA

ITINERÁRIO

• Estação 6/Javaé • Av. Perimetral • Rua 9 • Rua São João • Av. Contorno • Av. Anápolis • Rua 11 • Rua 15 • Av. Contorno • Av. Taquari • Rua 7 • Av. Perimetral Norte • Av. Perimetral 1 • Rua 19 A • Rua 23 • Av. Goiás • Rua 29 • Rua Boa Vista • Rua Piauí • Av. Brasil • Est. 5/Karajá • Retorno • Estação 6/Javaé • Av. Marginal Leste • (Retorno) Av. Tocantins • Rua 11 • Av. Perimetral Norte • Estação 6/Javaé



5 Estação Karajá

➔ Percurso do ônibus
➔ Sentido do ônibus
● Ponto de Referência

LINHA 45/64/65 TAQUARUÇU/BURITIRANA/BOA ESPERANÇA

ITINERÁRIO

• Estação 6/Javaé • Av. Marginal • Rua T 3 • Av. Tocantins • Av. Taquaruçu • TO 030 Saída para Taquaruçu



6 Estação Javaé

➔ Percurso do ônibus
➔ Sentido do ônibus
● Ponto de Referência

LINHA 48 SANTA FÉ/MARIA ROSA

ITINERÁRIO

• Estação 6/Javaé • Av. Marginal Leste • Rua T 03 • Av. Tocantins • Av. Ipanema • Av. Ponta Negra • Av. Guarujá • Av. Copacabana • Av. Taquaruçu • (Retorno) Amaralina • Av. Perimetral Norte • Estação 6/Javaé



6 Estação Javaé

➔ Percurso do ônibus
➔ Sentido do ônibus
● Ponto de Referência

LINHA 49 BELA VISTA

ITINERÁRIO

• Estação 6/Javaé • Av. Marginal Leste • Rua T03 • Rua 11 • Rua S1 • Rua P8 • Rua NC 11
 Rua P3 • Av. Ipanema • Rua NC 11 • Rua P8 • Av. Tocantins • Av. Per. Norte • Est. 6/Javaé



6 Estação Javaé

— Percurso do ônibus
 → Sentido do ônibus
 ● Ponto de Referência

LINHA 66 SÃO FRANCISCO

ITINERÁRIO

• Estação 6/Javaé • Rodovia TO 050 sentido Porto Nacional • Vilarejo São Francisco (Retorno) • Estação 6/Javaé



6 Estação Javaé

— Percurso do ônibus
 → Sentido do ônibus
 ● Ponto de Referência

LINHA 67 SÃO JOÃO

ITINERÁRIO

• Estação 6/Javaé • Av. Marginal Leste • Rua T03 • Av. Tocantins • Av. Taquaruçu
 Av. Copacabana • Av. Guarujá • Av. Ponta Negra • Estrada Rural • Vilarejo São João
 (Retorno) • Estação 6/Javaé



6 Estação Javaé

— Percurso do ônibus
 → Sentido do ônibus
 ● Ponto de Referência